MIEJSCOWY PLAN ZAGOSPODAROWANIA PRZESTRZENNEGO DLA TERENÓW POŁOŻONYCH W OBRĘBIE BOGU
W GMINIE WOLBÓRZ

ZAŁĄCZNIK NR 1 DO UCHWAŁY NR ..../................./2026 RADY MIEJSKIEJ W WOLBORZU Z DNIA......MAJA 2026 r.

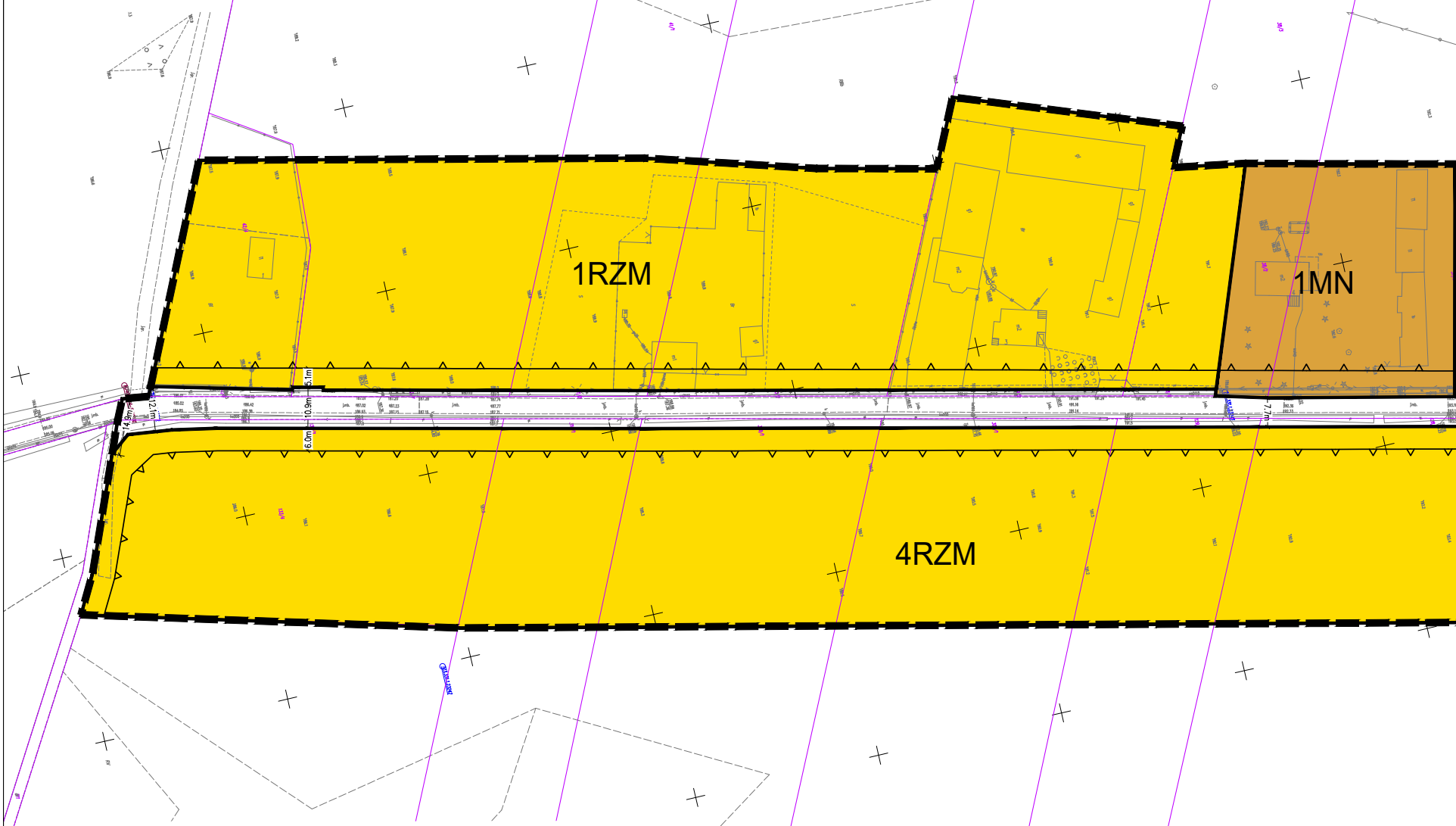
1RZM
1MN
4RZM
6.1m
14.9m
12.1m
10.9m
6.0m
7.7m

OPRACOWANIE NA MAPIE ZASADNICZEJ W POSTACI WEKTOROWEJ
NA PODSTAWIE LICENCJI: GBR.6642.2.2127.2025_1010_P ORGAN WYDAJĄCY LICENCJĘ - POWIAT PIOTRKOWSKI W PIOTRKOWIE TRYBUNALSKI

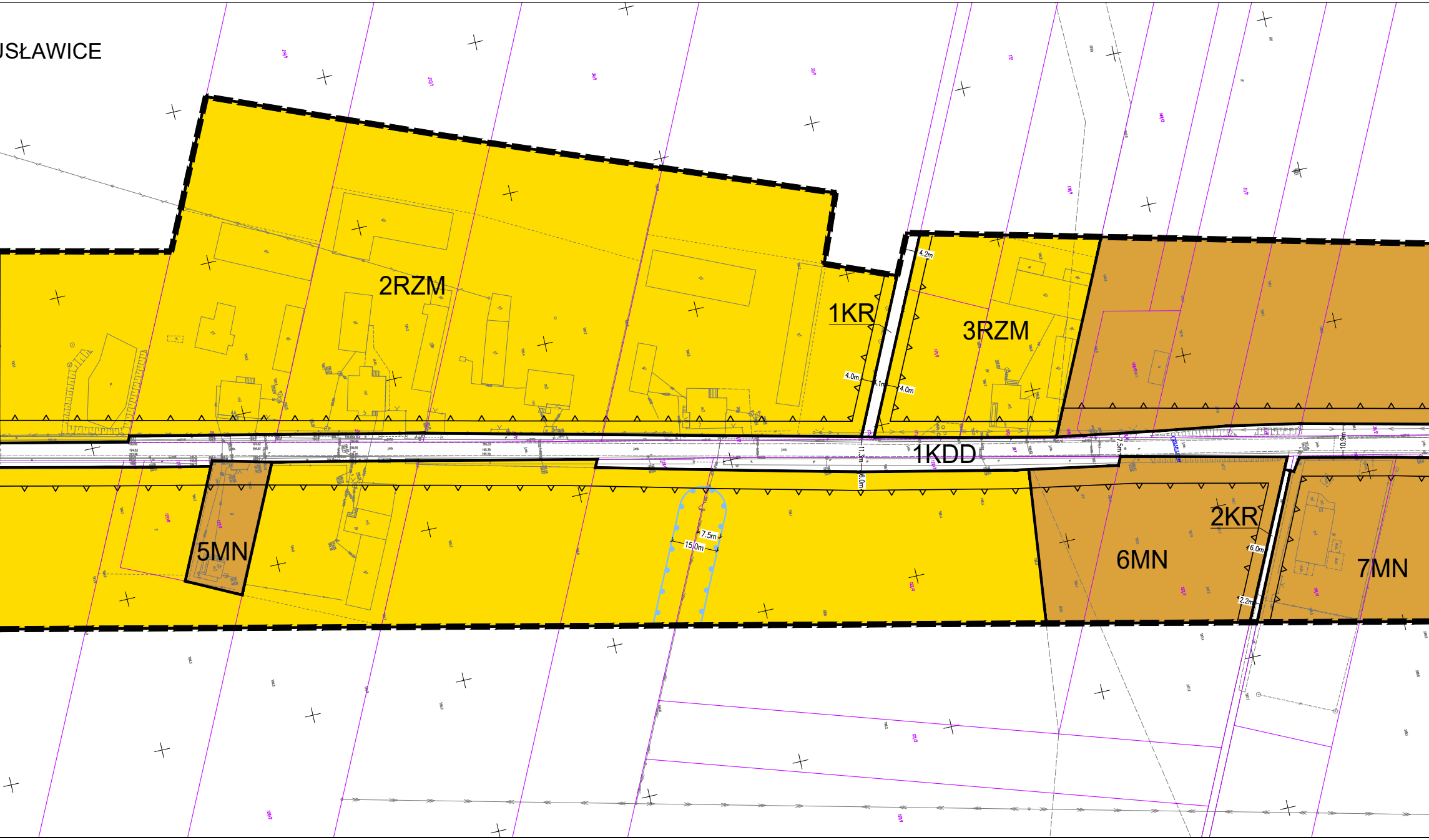
USŁAWICE
2RZM
1KR
3RZM
4.2m
4.0m
4.1m
4.0m
1KDD
11.3m
6.0m
7.5m
10.9m
5MN
7.5m
15.0m
2KR
6.0m
6MN
2.2m
7MN

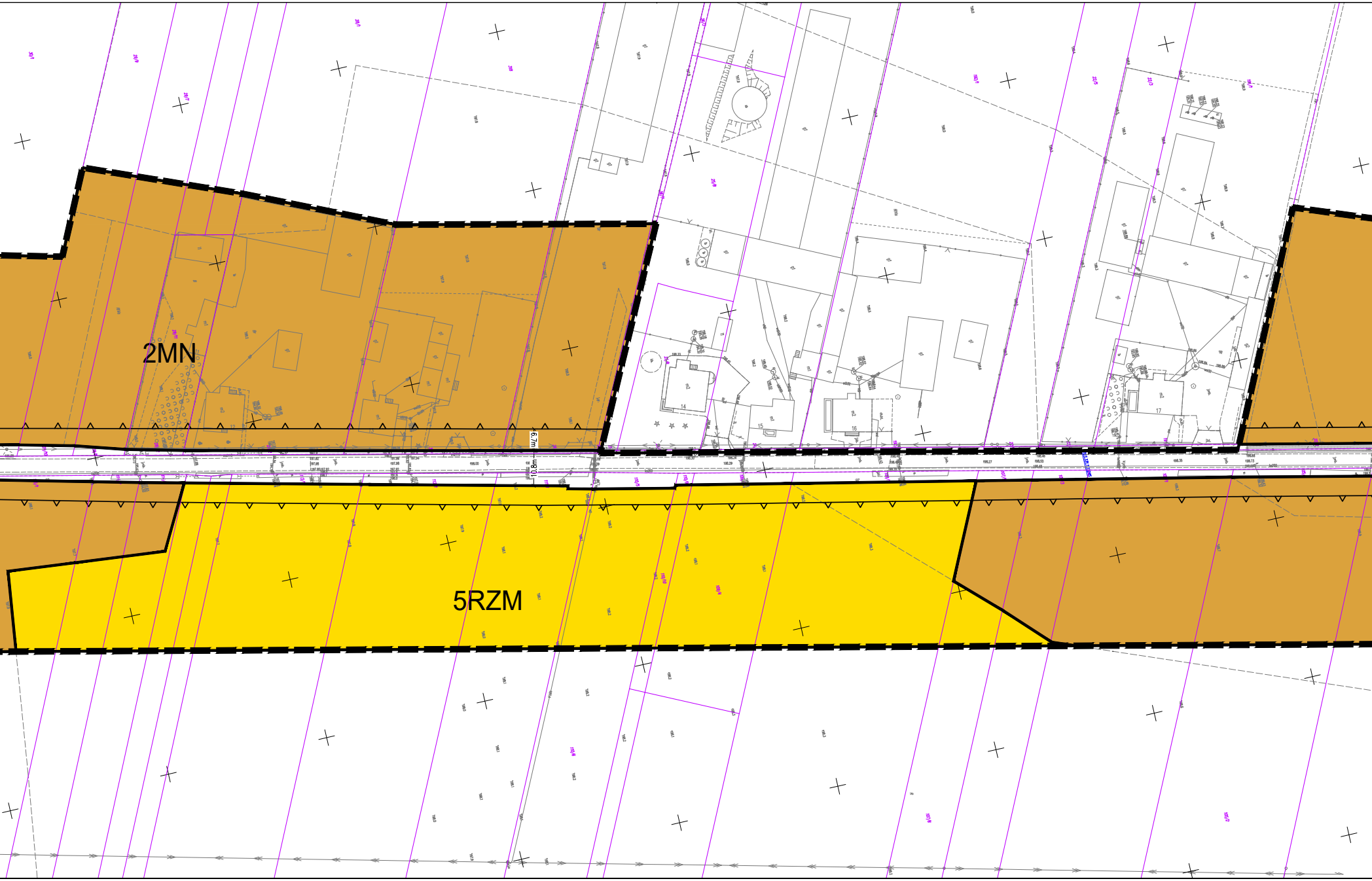
2MN
5RZM
6,7m
10,8m

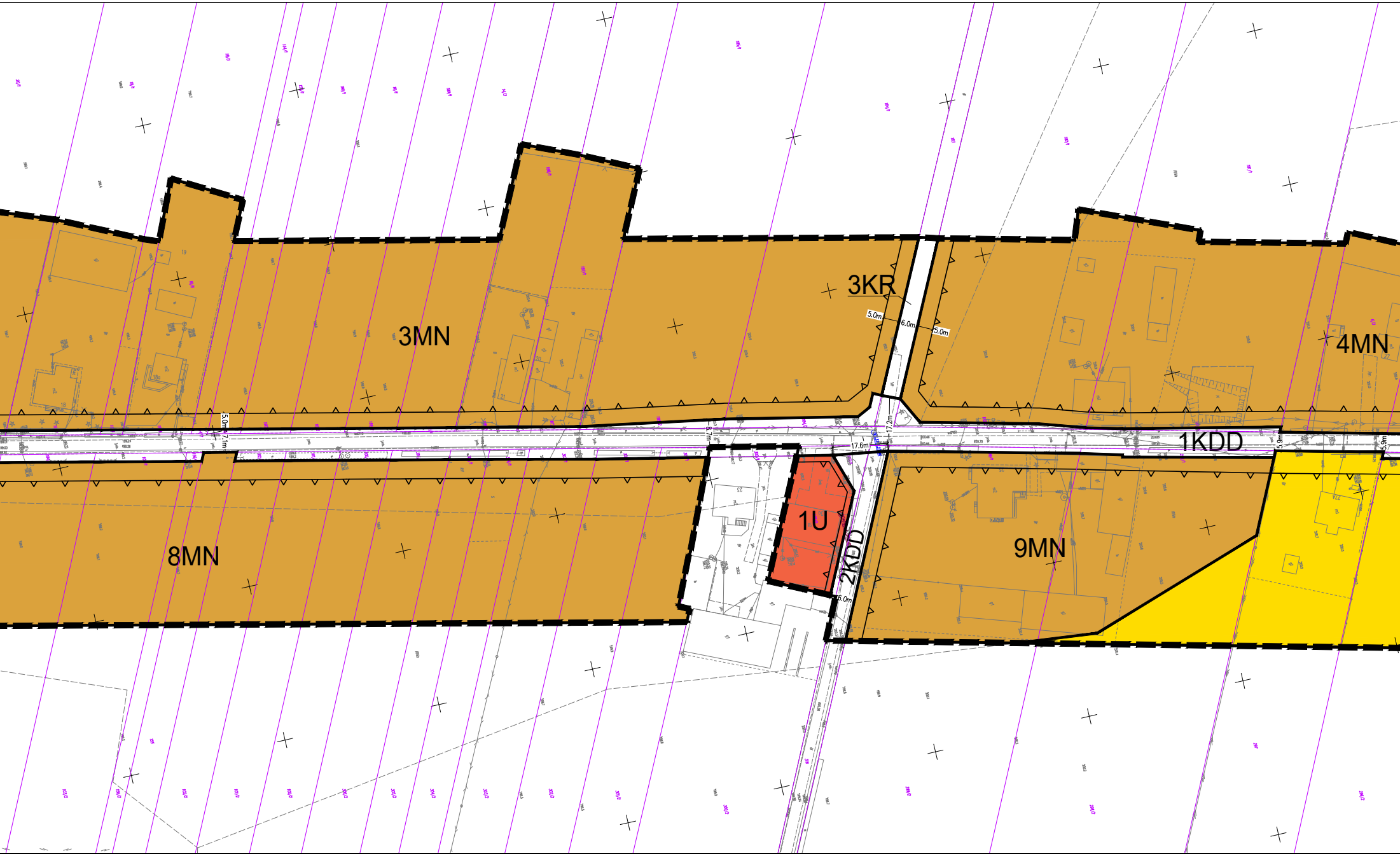
3KR
5.0m
6.0m
5.0m
3MN
4MN
5.0m
7.1m
8.7m
17.2m
17.6m
1KDD
5.9m
5.9m
1U
2KDD
6.0m
8MN
9MN

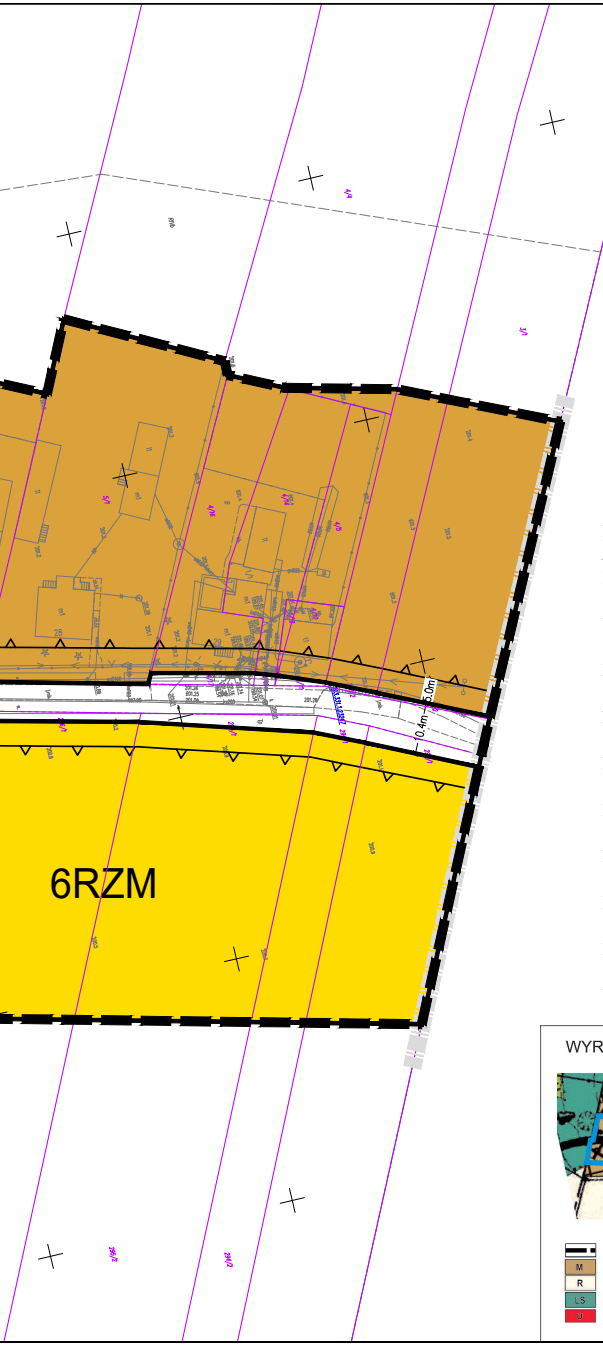
6RZM
6.0m
0.4m

1:1000

PL-2000

LEGENDA

	GRANICA GMINY WOLBÓRZ
	GRANICA OBSZARU OBJĘTEGO PLANEM
	LINIE ROZGRANICZAJĄCE TERENY O RÓŻNYM PRZEZNACZENIU LUB RÓŻNYCH ZASADACH ZAGOSPODAROWANIA
	NIEPRZEKRACZALNA LINIA ZABUDOWY
RZM	TEREN ZABUDOWY ZAGRODOWEJ
MN	TEREN ZABUDOWY MIESZKANIOWEJ JEDNORODZINNEJ
U	TEREN USŁUG
KDD	TEREN DROGI DOJAZDOWEJ
KR	TEREN KOMUNNIKACJI DROGOWEJ WEWNĘTRZNEJ
	STREFA OCHRONNA NAPOWIETRZNEJ LINII ELEKTROENERGETYCZNEJ 15kV
8.6m	WYMIARY

WYRYS ZE STUDIUM UWARUNKOWAŃ I KIERUNKÓW ZAGOSPODAROWANIA GMINY WOLBÓRZ

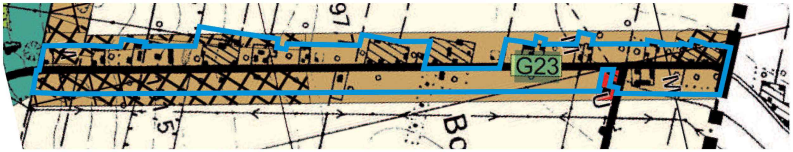

	GRANICA GMINY		DROGA GMINNA
M	TERENY MIESZKANIOWE		DROGA POWIATOWA
R	TERENY ROLNE	▨	TERENY WYMAGAJĄCE UZYSKANIA ZGODY NA PRZEZNACZENIE GRUNTÓW ROLNYCH I LEŚNYCH NA CELE NIEROLNICZE I NIELEŚNE
LS	TERENY LASÓW		GRANICA TERENU OBJĘTEGO MIEJSCOWYM PLANEM ZAGOSPODAROWANIA PRZESTRZENNEGO
U	TERENY USŁUGOWE		